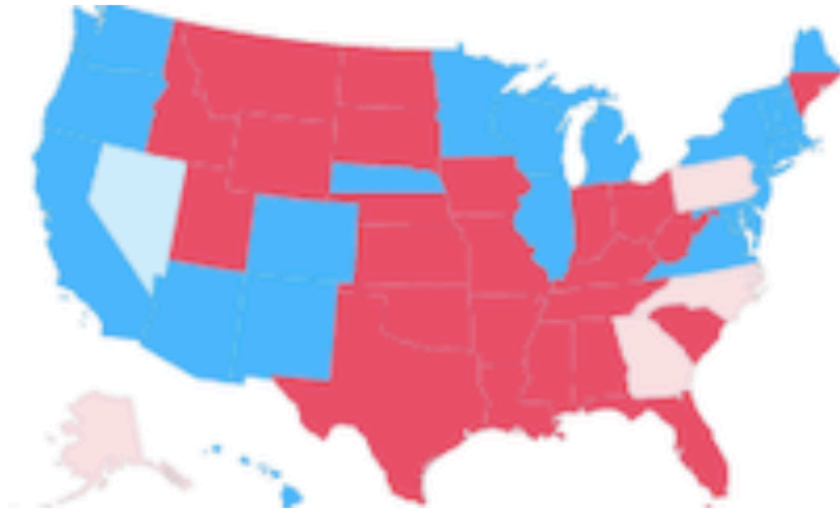


UPDATING DIRE WARNINGS

Posted on [December 7, 2021](#)

(Une version française suit en dessous)

A little over a year ago, [I wrote in this blog](#) that we are at a turning point in human history, that the American Empire is crashing and that there is a serious risk of a new American Civil War. The blog was illustrated by automatic weapons being accumulated by millions of American citizens and by the following map of the United States showing the states in red expected to vote for Trump and those in blue to vote against him. The results turned out to be more or less as predicted.



I pointed out in [a later blog](#) that the map corresponds, for the most part to the division between urban and rural.

Urban vs Rural America (darker is more urban)



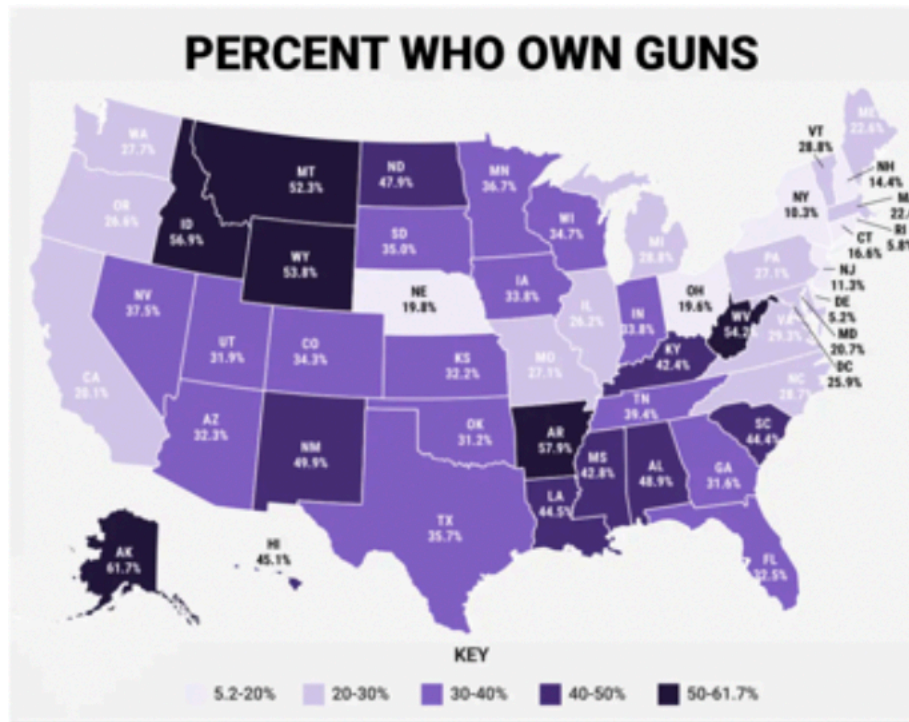
Urban vs rural

Trump supporters feel, with good reason that rural areas are impoverished by rich capitalists. As I stated in the blog, in the United States, as in the rest of the capitalist world, “the modern capitalist state also serves the interests of industrial agriculture instead of the small farmer, despite the fact that small farms still produce the majority of the food on the planet. For almost a century now, the small farmer continues to be driven out of business by industrial agriculture. The people in rural areas that should gain a good living from agriculture continue to work hard for ever-decreasing income, while those who profit from industrial agriculture sit behind the desks in banks and bribe the legislatures to pass laws in their favor.”

Factors continue to develop that may lead to the crash of the American Empire. In particular, the US government, now led by Democrats, continues to pour its resources down the rat-hole of military spending (see [January blog this year](#)) and raise tensions that could lead to wars with China, Russia, Iran, etc. And the impoverishment of rural areas continues.

Civil war did not break out on January 6 of this year when Trump supporters stormed the US Capitol and the Empire has not yet crashed. But the tensions between the different regions of the United States that I described at that time continue to develop, as shown by the following new maps.

First is a map of states, showing in red those that are likely to ban abortion if the US Supreme Court decides next summer, as expected, to allow the states to do so. Those needing an abortion in those states, if they have enough money, will have to move to another state in order to get an abortion. Note the resemblance to the maps above.



In [another blog](#), written one month later than the one mentioned above, I wrote that “in the face of pessimistic predictions for the United States, to the point of civil war, there are many progressive initiatives advancing.” I mentioned progressive initiatives by trade unions, universities, civil rights organizations, climate activists, peace activists, city governments and progressive members of congress. These also continue to develop.

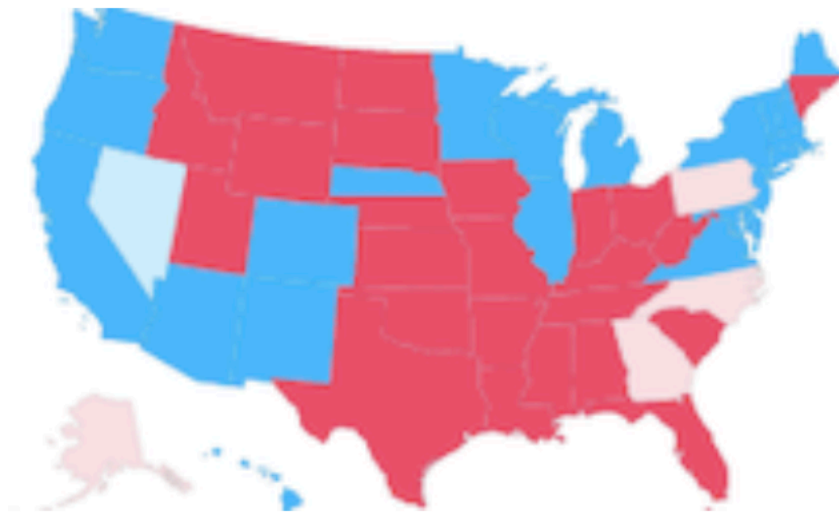
It’s the dialectics of history in action, raising hopes that the crash of the empire will have a soft landing.

Where is all this leading? Only time will tell.

* * * * *

MISE À JOUR DES AVERTISSEMENTS

Il y a un peu plus d'un an, [j'écrivais dans ce blog](#) que nous étions à un tournant de l'Histoire de l'humanité, que l'empire américain s'effonderait et qu'il existe un risque sérieux d'une nouvelle guerre civile aux USA. Le blog était illustré par les armes automatiques accumulées par des millions de citoyens américains et par la carte suivante des États-Unis montrant les États (en rouge) censés voter pour Trump et ceux (en bleu) pour voter contre lui.



J'ai fait remarquer dans [un blog ultérieur](#) que la carte correspondait, pour l'essentiel, à la division entre l'espaces urbains et la ruralité.

Urban vs Rural America (darker is more urban)



Les partisans de Trump estiment, à juste titre, que les zones rurales sont appauvries par les riches capitalistes. Aux États-Unis, comme dans le reste du monde capitaliste, « l'État capitaliste moderne sert les intérêts de l'agriculture industrielle au lieu de celles du petit agriculteur, malgré le fait que les petites fermes produisent toujours la majorité de la nourriture sur la planète. Depuis près d'un siècle maintenant, le petit agriculteur continue d'être chassé des affaires par l'agriculture industrielle. Les habitants des zones rurales, qui devraient bien vivre de l'agriculture, continuent à travailler dur pour obtenir des revenus en baisse constante, tandis que ceux qui profitent de l'agriculture industrielle s'assoient derrière les bureaux des banques et soudoient les législateurs pour qu'ils adoptent des lois en leur faveur..”

Ces facteurs continuent à se développer et pourraient conduire à l'effondrement de l'empire américain. En particulier, le

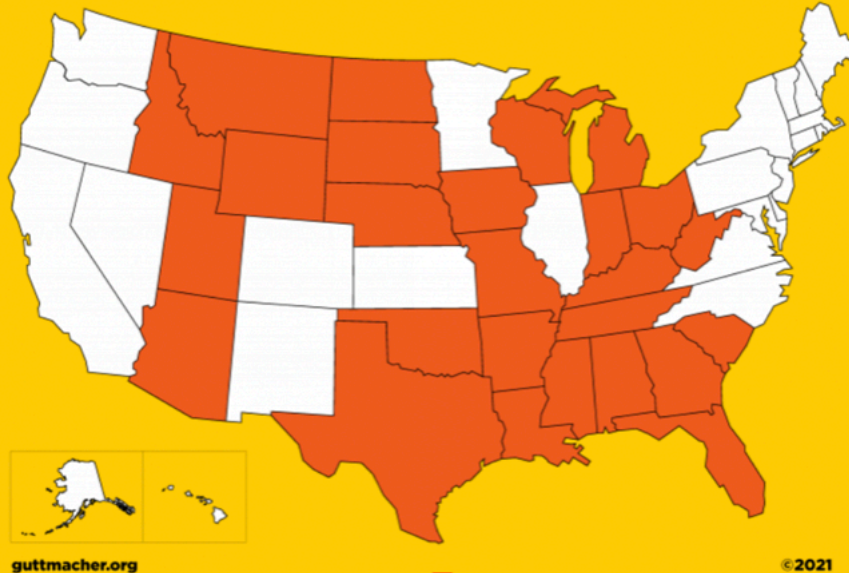
gouvernement américain, désormais dirigé par les démocrates, continue de déverser ses ressources dans le gouffre des dépenses militaires (voir [le blog de janvier cet année](#)) et de faire monter des tensions qui pourraient conduire à des guerres avec la Chine, la Russie, l'Iran, etc. Et pendant ce temps, l'appauvrissement des zones rurales se poursuit.

La guerre civile n'a pas éclaté le 6 janvier de cette année lorsque les partisans de Trump ont pris d'assaut le Capitole américain. Et l'Empire ne s'est pas encore écrasé. Mais les tensions entre les différentes régions des États-Unis que j'ai décrites à l'époque continuent de se développer, comme le montrent les nouvelles cartes suivantes.

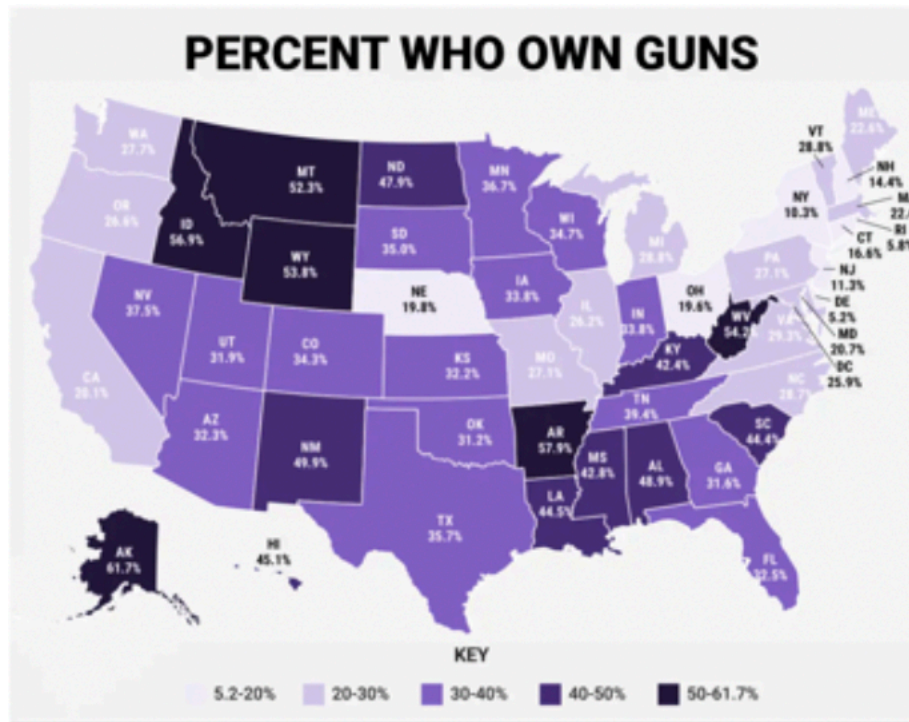
La première est une carte des États, montrant en rouge ceux qui sont susceptibles d'interdire l'avortement si la Cour suprême des États-Unis décide l'été prochain, comme prévu, d'autoriser les États à le faire. Celles qui ont besoin d'un avortement dans ces États, si elles ont assez d'argent, devront se rendre dans un autre État pour se faire avorter. Notez la ressemblance avec les cartes ci-dessus.

GUTTMACHER INSTITUTE

If the U.S. Supreme Court overturns or guts *Roe v. Wade*, 26 states are certain or likely to ban abortion



Deuxièmement, une carte des États montrent en bleu et en violet, ceux ou les citoyens. possèdent de nombreuses armes. Les États qui ont voté pour Trump sont plus susceptibles d'avoir accumulé des armes qui pourraient être utilisées dans une guerre civile.



Dans [un autre blog](#), écrit un mois plus tard que celui mentionné ci-dessus, j’ai écrit que “face aux prédictions pessimistes pour les États-Unis, pouvant arriver à la guerre civile, de nombreuses initiatives progressistes avancent”. J’ai mentionné les initiatives progressistes des syndicats, des universités, des organisations de défense des droits civiques, des militants pour le climat, des militants pour la paix, des gouvernements municipaux et des membres progressistes du congrès. Ceux-ci continuent également à se développer.

C’est la dialectique de l’Histoire en action, faisant naître l’espoir que le krach de l’empire aura un atterrissage en douceur.

Où tout cela mènera-t-il ? Seul le temps nous le dira.

- [blog coordinator](#) on [December 8, 2021 at 12:54 pm](#) said: